



Muonion kunta

# TORAS-SIEPIN ASEMA- KAAVA KIINTEISTÖILLE 498-401-25-28, 498-401-25- 36, 498-401-25-39 JA 498- 401-25-57



Osallistumis- ja arviointisuunnitelma 30.4.2026

## 1 Osallistumis- ja arviointisuunnitelma

Alueidenkäyttölain 63 §:n mukaan kaavan laadinnan yhteydessä tulee riittävän aikaisessa vaiheessa laatia kaavan tarkoitukseen ja merkitykseen nähden tarpeellinen suunnitelma osallistumis- ja vuorovaikutusmenettelystä sekä kaavan vaikutusten arvioinnista.

## 2 Miksi kaavoitukseen on ryhdytty?

Kunnanhallitus on 27.4.2026 § 83 päättänyt käynnistää alueen asemakaavan laadinnan.

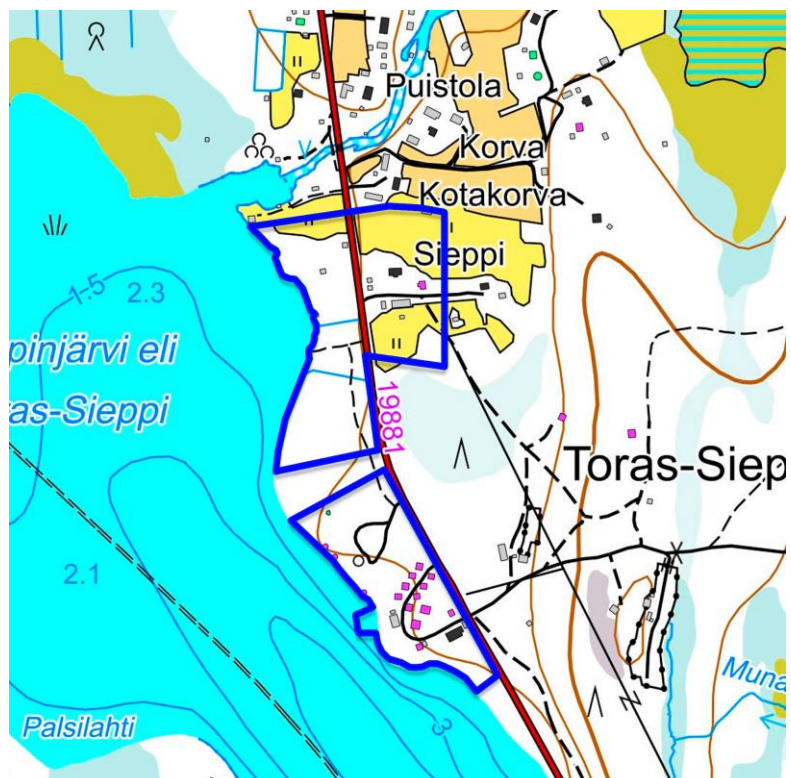
Asemakaavan tavoitteena on mahdollistaa alueen matkailutoiminnan kehittäminen sekä samalla osoittaa alueelle asuinrakentamisen tontteja.

Kaava-alue on ollut aiemmin osana laajempaa asemakaavan laadintaa, joka on muilta osin saanut lainvoiman 10.4.2025. Nyt kyseessä oleva asemakaavoitettava alue jätettiin lopullisen kaavarajauksen ulkopuolelle, koska alue vaati lisäselvityksiä, jotta alueen kehittämisessä voitiin huomioida riittävällä tavalla rakennettu ympäristö sekä arkeologinen kulttuuriperintö.

### Suunnittelualue

Asemakaavan laadinnan kohteena on n. 9,3 hehtaarin alue Toras-Siepin kylän alueella.

#### 1. Suunnittelualueen rajaus.



### 3 Suunnittelun lähtökohdat

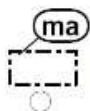
#### 3.1 Maakuntakaava

Suunnittelualueella on voimassa Tunturi-Lapin maakuntakaava, jonka Lapin Liiton liittovaltuusto on hyväksynyt 25.11.2009 ja ympäristöministeriö vahvistanut 23.6.2010. Suunnittelualue on osoitettu maakuntakaavassa matkailupalveluiden alueeksi (RM), jonka alueelle on osoitettu myös kulttuuriympäristön tai maiseman vaalimisen kannalta tärkeä alue (ma 6000, Toras-Siepin kylä).



**RM** Matkailupalveluiden alue /-kohde

- Merkinnällä osoitetaan seudullisesti merkittäviä matkailupalveluiden alueita, kuten matkailu- ja lomakeskuksia, lomakyliä, lomahotelleja, leirintäalueita tai muita vastaavia matkailua palvelevia toimintoja.



**ma** Kulttuuriympäristön tai maiseman vaalimisen kannalta tärkeä alue / kohde

*Alueen suunnittelussa on turvattava merkittävien kulttuurihistoriallisten ja maisemallisten arvojen säilyminen.*

o o o o Uikoilureitti



## Matkailun vetovoima-alue, matkailun ja virkistyksen kehittämisen kohdealue

Merkinnällä osoitetaan matkailun ja virkistyksen vyöhykkeitä, joihin kohdistuu alueidenkäytöllisiä kehittämistarpeita ja niiden yhteensovittamista.

*Aluetta tulee kehittää matkailukeskusten, maaseutumatkailun, palvelujen ja reitistöjen yhteistoiminnallisena kokonaisuutena alueen pääkäyttötarkoitusten kanssa yhteen sopivalla tavalla.*

---

<b>Merkintä:</b>	RM 1408	<b>Kunta:</b> MUONIO
<b>Päiväys:</b>	20.3.2009	
<b>Alueen nimi:</b>	OLOKSEN MATKAILUKESKUS	
<b>Sijainti ja kuvaus:</b>	Olostunturi on yksi Muonion seitsemästä tunturista. Matkailukeskus on rakentunut tunturin pohjoispuolelle ja profiloitunut mm. ensilumen alueena sekä kansainvälisenä ja kansallisena maastohiihtokeskuksena. Latupohjat muodostavat kesällä turvallisen patikointi- ja lenkkeilypolkujen verkoston tunturiin ja sen luontonähtävyyksiin.	
<b>Varausperuste:</b>	Valtakunnallinen matkailualue	
<b>Kehittämisperiaate:</b>	Kehitetään hiihtokeskuksena, mutta huolehditaan myös kesäilmeestä ja luontoarvoista. Varaudutaan henkilökunnan asuntojen ja palveluiden sijoittamiseen ottaen huomioon Muonion kuntakeskuksen läheisyys. Sijainti matkailun vetovoima-alueella otetaan huomioon.	
<hr/>		
<b>Merkintä:</b>	mv 8411	<b>Kunta:</b> KITTILÄ, KOLARI, MUONIO
<b>Päiväys:</b>	20.3.2009	
<b>Alueen nimi:</b>	LEVI –YLLÄS –OLOS –PALLAS-HETTA	
<b>Sijainti ja kuvaus:</b>	Vyöhyke käsittää Levin, Ylläksen ja Oloksen matkailukeskukset lähialueineen, sisältäen Ylläs-Pallas kansallispuiston virkistysvyöhykkeitä, Pallaksen ja Lainion matkailupalveluiden alueet sekä Enontekiön, Kittilän ja Muonion kuntakeskukset ja Raattaman, Könkään ja Kurtakon kylät.	
<b>Varausperuste:</b>	Kansainvälisesti merkittävä matkailualue.	
<b>Kehittämisperiaate:</b>	Kehitetään kokonaisuuden matkailullista vetovoimaisuutta. Erityisesti kehitetään matkailukeskusten ja alueella toimivien matkailupalveluyritysten yhteistyötä.	
<hr/>		
<b>Merkintä:</b>	ma 6000	<b>Kunta:</b> MUONIO
<b>Päiväys:</b>	23.3.2009	
<b>Alueen nimi:</b>	TORAS-SIEPIN KYLÄ	
<b>Sijainti ja kuvaus:</b>	Torassieppi sijaitsee Länsi-Lapin tunturiseudun voimakaspiirteisessä luonnonmaisemassa samannimisen järven itärannalla järveen laskevan Jerisjoen molemmin puolin. Kyläkuva on tiivis ja ehyt. Kylään saavuttaessa avautuu eteläpuolen metsänreunasta miellyttävä, elävältä vaikuttava maisema. Vanha hyväkuntoinen rakennuskanta, pellot ja rantaniityt muodostavat viehättävän miljöön. Uudet, perinteisestä tyylistä poikkeavat rakennukset sijaitsevat kylän laitamilla maisemallisesti syrjäisillä paikoilla. Arvokkain kylämiljöö on Jerisjoen eteläpuolella. Kotakorvan, Siepin ja Koskenniemen tiloilla on edustavin perinteinen rakennuskanta, joista Kotakorvan päärakennus on 1850-luvulta ja muiden kahden talon päärakennukset 1930-luvulla rakennetut. Kylän läpi virtaavan Jerisjoen varsilla hieman ylempänä sijaitsee kyläläisten vanha tervahauta sekä vielä toistaiseksi entisöimiskelpoisia tulvalatoja.	
<b>Varausperuste:</b>	Valtakunnallisesti arvokas maisema-alue. Valtakunnallisesti merkittävä kulttuurihistoriallinen ympäristö (myös RKY 2009) Alueella on myös maakunnallisesti arvokas perinnebiotyyppejä.	
<b>Kehittämisperiaate:</b>	Kylän kulttuurihistoriallisesti ja maisemallisesti arvokkaat piirteet säilytetään ja uudisrakentaminen sovitetaan perinteiseen ympäristöön.	

## KOKO MAAKUNTAKAAVA-ALUETTA KOSKEVAT MÄÄRÄYKSET:

### SUUNNITELUMÄÄRÄYKSET:

Meluhaittojen ehkäisemiseksi ja ympäristön viihtyisyyden turvaamiseksi maankäytön, liikenteen ja rakentamisen suunnittelussa sekä rakentamisen lupamenettelyissä on otettava huomioon valtioneuvoston päätös melutasojen ohjearvoista.

Maankäytön suunnittelussa on otettava huomioon arvokkaat luonnonympäristöt, arvokkaat maisema-alueet ja rakennetut kulttuuriympäristöt sekä kiinnitettävä erityistä huomiota rakennetun ympäristön laatuun.

Maisemallisesti herkillä alueilla, kuten tunturialueilla, jokien ja järvien rannoilla sekä pääteiden, matkailukeskusten, retkeilyreittien ja taajamien läheisissä metsissä eri käsittelytoimenpiteet on suunniteltava huolellisesti ottaen huomioon maiseman ominaispiirteet ja pyrittävä välttämään suuria muutoksia.

Ranta-alueilla taajamatoimintojen alueiden (A) ja keskuskylien (at) ulkopuolella vapaan rantaviivan osuus tulee olla vähintään puolet muunnetusta rantaviivasta.

Ranta-alueilla tulee turvata rannan suuntainen kulkuyhteys.

Tulva-, sortuma- ja vyörymävaara- alueet on osoitettava yleis- ja asemakaavoissa joko alueina tai rakentamisrajoituksina. Rakennuspaikkoja ei saa suunnitella sijoitettavaksi alueille, joilla on tulvan, sortuman tai vyörymän vaaraa. Tulvariskialueet tulee ottaa huomioon maankäytön suunnittelussa.

Malmi- ja malmi- ja siihen liittyvät toimenpiteet on turvattava, kuitenkin huomioon ottaen alueen erityispiirteet.

Poronhoidon ja muiden luontaiselinkeinojen alueidenkäyttöliiketoiminta- ja kehittämisedellytykset on turvattava. Poronhoitoon olennaisesti vaikuttavaa alueiden käyttöä suunniteltaessa on otettava huomioon poronhoidolle tärkeät alueet ja valtion maiden osalta on neuvoteltava asianomaisen paliskunnan edustajien kanssa.

Suojelu- (S), luonnonsuojelu- (SL) ja erämaa-alueiden (Se) hoito- ja käyttösuunnitelmista on pyydetty lausunto alueen kunnilta, Lapin liitolta, aluehallintoviranomaisilta, Saamelaiskäräjiltä saamelaiden kotiseutualueella, Paliskuntain yhdistykseltä, alueen paliskunnilta sekä muilta yhteisöiltä, joiden toimialaan suunnitelma liittyy.

Rakennuksia tai muita huomattavia rakenteita ei tule suunnitella sijoitettavaksi maisemallisesti aroille paikoille, kuten kapeisiin niemen kärkiin ja kannaksille sekä rantamaisemaa hallitsevien kumpareiden huipulle.

Hyville, yhtenäisille tai maisemallisesti tärkeille pelloille ei tule suunnitella sijoitettavaksi muuta kuin maa- ja metsätalouteen liittyvää rakentamista, ellei niitä ole yksityiskohtaisemmassa kaavassa rakentamiseen sopivaksi osoitettu.

### RAKENTAMISRAJOITUS:

Maankäyttö- ja rakennus lain 33 §:n mukainen ehdollinen rakentamisrajoitus on voimassa virkistys- ja suojelualueeksi taikka liikenteen tai teknisen huollon verkostoja tai alueita varten osoitetuilla alueilla (V, LL, EJ, S, SL, SM, SR, Se, rs, vt, kt, st, yt, tv sähkölinja). Rajoitus laajennetaan koskemaan ampuma- ja harjoitusalueita (EAH), kaivosalueita (EK), suojavaohtyhykkeitä (sv) sekä tärkeitä ja vedenhankintaan soveltuvia pohjavesialueita.

### SUOJELUMÄÄRÄYKSET:

Suunniteltaessa sellaisen alueen käyttöä, jolla on kiinteä muinaisjäänös, on neuvoteltava Museoviraston kanssa. Ilman muinaismuistolain nojalla annettua lupaa on kiinteän muinaisjäänöksen kaivaminen, peittäminen, muuttaminen, vahingoittaminen, poistaminen ja muu siihen kajoaminen kielletty. Lupaa haetaan ympäristökeskukselta, jonka on kuultava asiassa Museovirastoa.

Suunniteltaessa suojelun alueen tai suojeluohjelmaan kuuluvan alueen käyttöä on neuvoteltava luonnonsuojelusta ja alueen hallinnasta vastaavien viranomaisten kanssa.

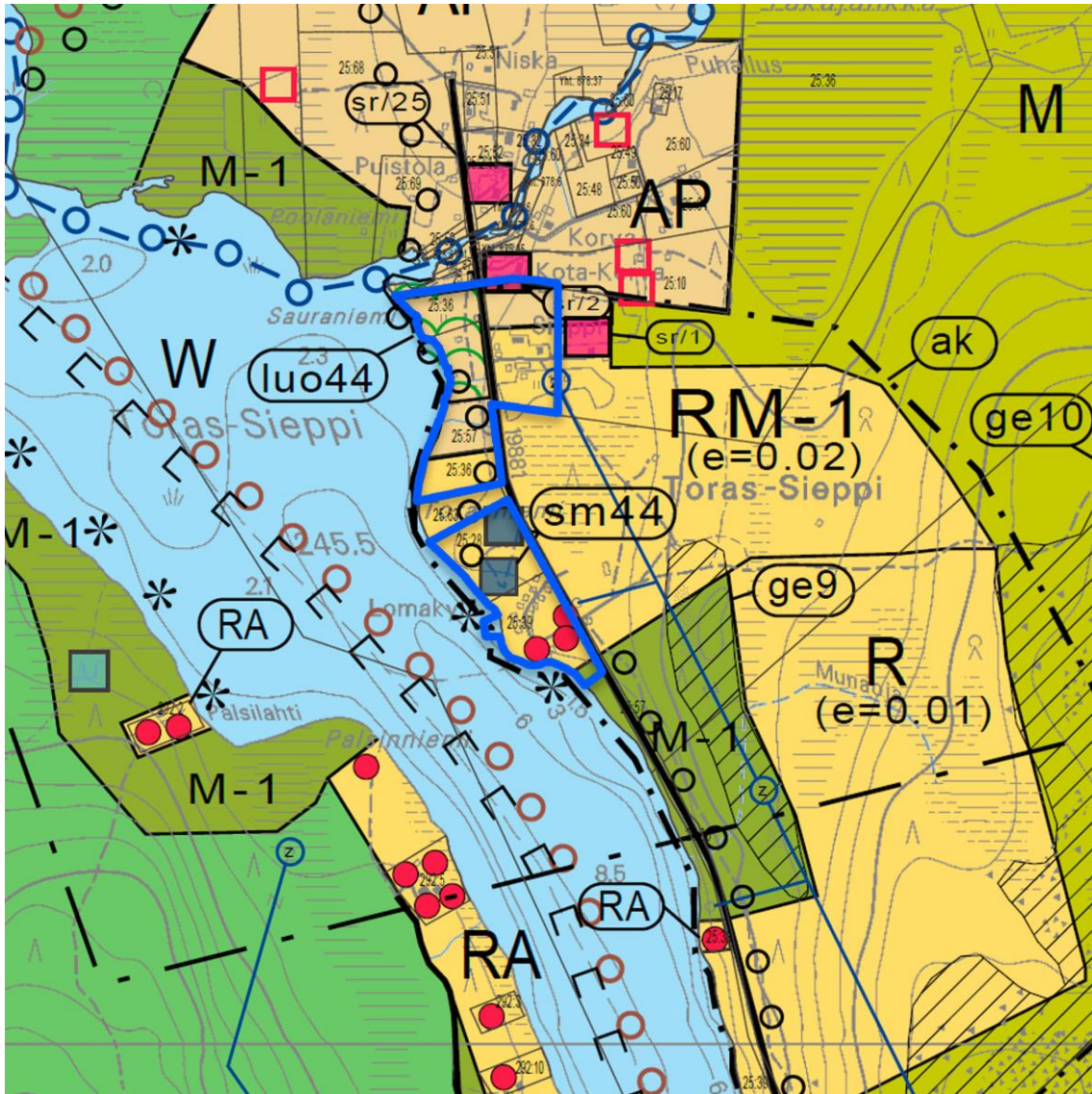
Natura 2000 -alueisiin kohdistuvien vaikutusten arvioinnin tarve kinta ja tarvittaessa vaikutusten arviointi on tehtävä luonnonsuojelulain 65 ja 66 §:n mukaisesti.

## 2. Ote Tunturi-Lapin maakuntakaavasta keskeisine merkintöineen ja määräyksineen. Suunnittelun sijainti osoitettu keltaisella.

### 3.2 Yleiskaava

Asemakaavan suunnittelun sijainti Olos-Särkijärvi-Toras-Sieppi oikeusvaikutteisen osayleiskaavan alueella, jonka kunnanvaltuusto on hyväksynyt 12.11.2012 ja joka on määrätty kokonaisuudessaan voimaan 8.8.2014 Pohjois-Suomen hallinto-oikeuden hylättyä kaavaan kohdistuneet valitukset 17.6.2014.

Osayleiskaavassa suunnittelun alue on osoitettu osittain pientalovaltaiseksi asuntoalueeksi (AP) ja osittain matkailupalvelujen alueeksi (RM-1). Alue on osoitettu asemakaavoitettavaksi (ak) sekä se on osa valtakunnallisesti merkittävää rakennettua kulttuuriympäristöä ja arvokasta maisema-alueita (sk). Lisäksi alueella sijaitsee kaksi kiinteää muinaisjäänöstä (sm44), arvokas rakennuskohde tai pihapiiri (sr/1) ja luonnon monimuotoisuuden kannalta erityisen tärkeä alue (luo 44).



**RM-1**

**MATKAILUPALVELUJEN ALUE.**

Merkinnällä on osoitettu Toras-Siepin valtakunnallisesti arvokkaalla maisema-alueella sijaitseva matkailupalvelujen alue. Alueelle saa sijoittaa matkailupalveluihin liittyviä rakennuksia mukaan lukien toiminnan kannalta tarpeelliset asunnot. Alueen rakennusoikeuden määrä ja sijoittuminen tutkitaan asemakaavalla. Rakentamisessa on huomioitava alueen merkittävät kulttuurimaisemalliset arvot ja rakentaminen tulee sijoittaa huolellisesti ympäröivään rakennuskantaan ja maisemaan. Rakennusoikeuden määrä on ilmaistu kaavakartalla olevan kaavamerkinän yhteydessä suluissa olevalla tehokkuusluvulla (e).

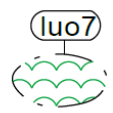
**AP**

**PIENTALOVALTAINEN ASUNTOALUE.**

Alue on tarkoitettu pientalovaltaisen rakentamisen alueeksi. Alueelle saa rakentaa yksi- tai kaksiasuntoisen asuin- tai lomarakennuksen talousrakennuksineen sekä sellaisia työtiloja, jotka eivät aiheuta haittaa ympäröivälle asutukselle. Rakennuspaikan rakennusoikeuden määrä on yhteensä 350 k-m<sup>2</sup>. Rakennuspaikan koko tulee olla vähintään 5000 m<sup>2</sup>. Uudis-, täydennys- ja korjausrakentaminen on sovitettava huolellisesti ympäröivään maisemaan. Rakentaminen tulee ohjata mahdollisuuksien mukaan peitteisille alueille sekä olemassa olevien rakennusten ja teiden yhteyteen. Uudisrakennukset tulee sijoittaa niin, että ne luovat yhtenäisen pihapiirin. Rakennussuunnittelussa tulee kiinnittää erityistä huomiota kohteen yhteensopivuuteen sitä ympäröivän rakennuskannan kanssa.

**W**

**VESIALUE.**



**LUONNON MONIMUOTOISUUDEN KANNALTA ERITYISEN TÄRKEÄ ALUE.**

Ympäristön tilaan vaikuttavia toimenpiteitä suoritettaessa ja alueen läheisyyteen rakennettaessa on varmistettava, ettei merkinnän mukaisen alueen luontoarvoja vaaranneta tai heikennetä. Numeroindeksi viittaa kaavaselostuksen kohdenumerointiin.



### VALTAKUNNALLISESTI MERKITTÄVÄ RAKENNETTU KULTTUURIYMPÄRISTÖ JA ARVOKAS MAISEMA-ALUE.

Merkinnällä on rajattu Torassiepin kylä. Alueella tapahtuvassa rakentamisessa ja ympäristönhoidossa on otettava huomioon kulttuurimaiseman ominaispiirteiden säilyminen. Rakennussuunnittelussa tulee ottaa huomioon alueen perinteinen rakennustapa ja rakennustoimenpiteet on sopeutettava huolella ympäröivään rakennuskantaan ja maisemaan.



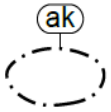
### ARVOKAS RAKENNUSKOHDE JA/TAI PIHAPIIRI.

Maisemakuvallisesti ja/tai kyläkuvallisesti arvokas rakennus tai pihapiiri, jonka ominaispiirteet tulee säilyttää. Rakennuskohteissa niitä muuttavien laajennus- tai korjaustoimenpiteiden kohdalla on ennen toimenpiteeseen ryhtymistä varattava museoviranomaiselle tilaisuus lausunnon antamiseen. MRL 41.2 §:n nojalla rakennuksen purkaminen edellyttää MRL 127 §:n mukaista purkulupaa. Numeroindeksi viittaa kaavaselostuksen kohdenumerointiin.



### MUINAISMUISTOLAIN RAUHOITTAMA KIINTEÄ MUINAISJÄÄNNÖS.

Muinaismuistolain (295/63) nojalla muinaisjäännöksen kaivaminen, peittäminen, muuttaminen, vahingoittaminen ja muu siihen kajoaminen ilman lupaa on kielletty. Aluetta koskevat maankäyttösuunnitelmat edellyttävät Museoviranomaisen lausuntoa. Numeroindeksi viittaa kaavaselostuksen kohdenumerointiin.



### ASEMAKAAVOITETTAVA ALUE TAI ASEMAKAAVA VIREILLÄ.



OHJEELLINEN ULKOILUREITTI.



OHJEELLINEN MELONTAREITTI.



OHJEELLINEN MOOTTORIKELKKAILUREITTI.



OHJEELLINEN VAELLUSRATSASTUSREITTI.



KOIRAVALJAKKOREITIN YHTEYSTARVE.



OLEMASSA OLEVA RAKENNUSPAIKKA.  
Olemassa olevan loma-asuntoaikan keskimääräinen sijainti.

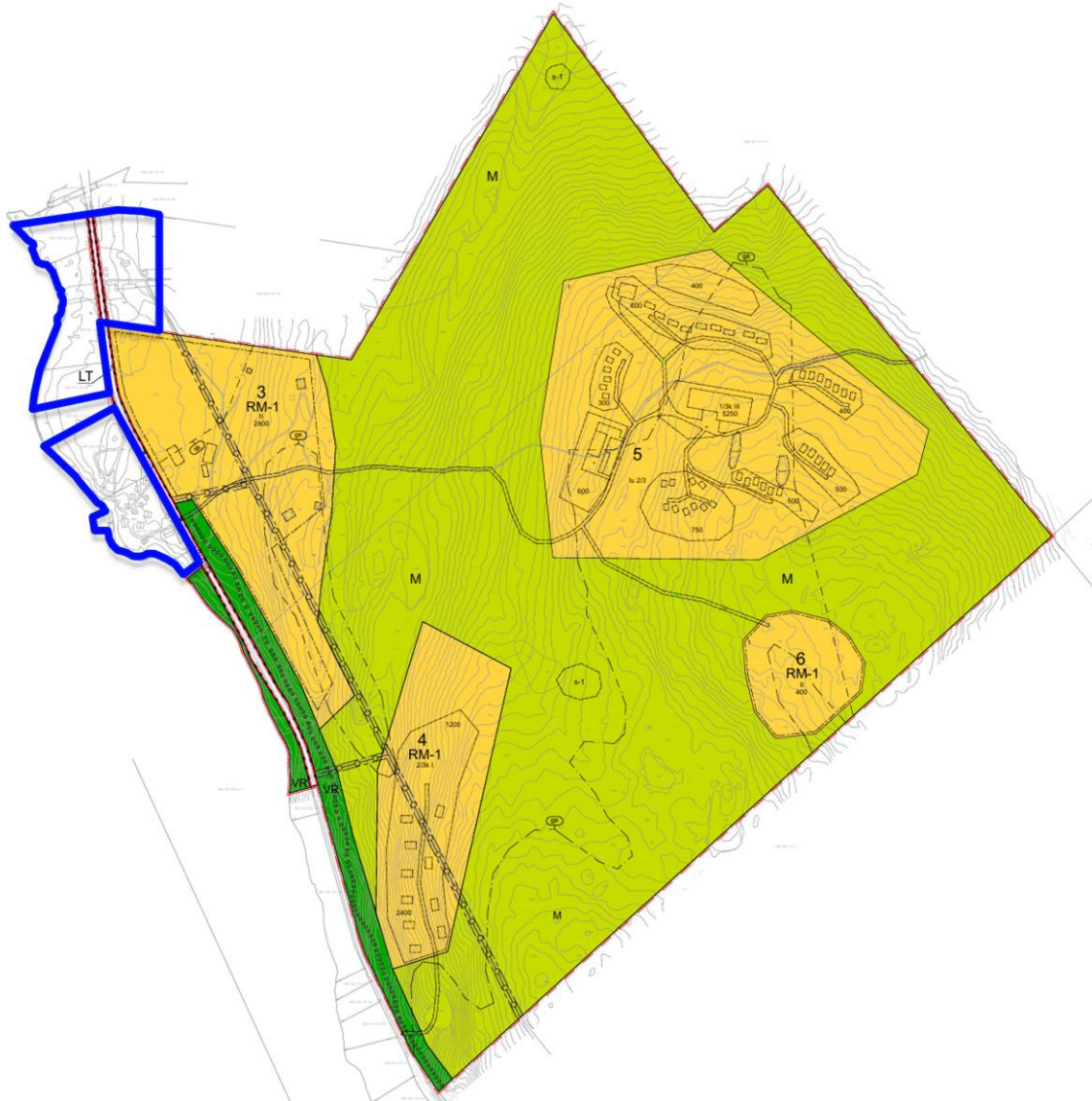


APAJA-PAIKKA.

### 3. Ote Olos-Särkijärvi-Toras-Sieppi osayleiskaavasta keskeisine merkintöineen ja määräyksineen. Suunnittelualueen raja- ja osoitettuna sinisellä.

#### 3.3 Asemakaava

Suunnittelualueella sen tiealueella on voimassa Torassiepin ranta-ase-  
makaava, jossa alue on osoitettu yleisen tien alueeksi (LT). Ranta-ase-  
makaava on saanut lain-  
voiman 10.4.2025.



Yleisen tien alue.

4. *Suunnittelualue (osoitettu sinisellä) suhteessa asemakaavoitettuun alueeseen.*

### 3.4 Maanomistus

Asemakaavoitettava alue on yksityisessä omistuksessa lukuun ottamatta yleistä Torssiepintietä (19881).

Muonion kunta tekee tarpeellisilta osin maanomistajien kanssa alueidenkäyttölain 91 b § mukaiset maankäytösopimukset.

## 4 Suunnittelun tavoitteet

Asemakaavan tavoitteena on mahdollistaa alueen matkailupalveluiden kehittämisen.

## 5 Selvitettävät asiat

Asemakaavan laadinnassa tukeudutaan alueelta laadittuihin selvityksiin ja tarvittavia erillisselvityksiä laaditaan sitä mukaa kun viranomaisvuorovaikutuksessa niitä edellytetään.

Valtakunnallisten alueidenkäyttötavoitteiden toteutuminen alueella selvitetään. Valtakunnallisista alueidenkäyttötavoitteista on alustavasti tunnistettu seuraavat tätä asemakaavaa koskevat tavoitteet:

- ✓ Toimivat yhdyskunnat ja kestävä liikkuminen
- ✓ Terveellinen ja turvallinen elinympäristö
- ✓ Elinvoimainen luonto- ja kulttuuriympäristö sekä luonnonvarat

## 6 Laadittavat vaihtoehdot

Kaavoitusta ohjaa olemassa oleva ympäristö sen arvot (kulttuuriympäristö, maisema, luonto ja muinaisjäännökset) huomioiden. Edellä mainitun vuoksi suunnittelu on rajoitettua eikä tarpeen ole osoittaa alueelta vaihtoehtoista maankäytön mallia. Laadittavaa kaavaa ohjaa myös alueelta aiemmin laaditut selvitykset.

## 7 Arvioitavat vaikutukset

Kaavoituksen yhteydessä selvitetään ja arvioidaan mm. seuraavanlaisia kaavan toteutumisesta aiheutuvia vaikutuksia:

- ✓ Ympäristövaikutukset (vaikutukset luonnonympäristöön; kasvillisuuteen sekä pinta- ja pohjavesiin)
- ✓ Vaikutukset maisemaan, kyläkuvaan, rakennettuun ympäristöön ja kulttuuri-perintöön

- ✓ Liikenteelliset vaikutukset
- ✓ Sosiaaliset ja kulttuuriset vaikutukset

## 8 Osalliset

Selvityksen perusteella osallisia ovat:

Maanomistajat ja asukkaat:

- ✓ Alueen lähiympäristön maanomistajat ja asukkaat (kunta, yksityiset)

Yhdyskuntatekniikka

- ✓ Muonion sähköosuuskunta
- ✓ Muonion kunnan vesihuoltolaitos
- ✓ Jerisjärven Huolto oy

Kunnan hallintokunnat:

- ✓ Tekninen lautakunta
- ✓ Elinvoimalautakunta

Viranomaiset:

- ✓ Lupa- ja valvontavirasto
- ✓ Lapin elinvoimakeskus
- ✓ Lapin Liitto
- ✓ Lapin pelastuslaitos
- ✓ Tornionlaakson museo
- ✓ Tunturi-Lapin ympäristöterveydenhuollon jaosto

Yhteisöt ja muut osalliset:

- ✓ Paliskuntain yhdistys
- ✓ Muonion paliskunta
- ✓ Lapin luonnonsuojelupiiri

## 9 Osallistuminen ja vuorovaikutuksen järjestäminen

- ✓ Kaavan vireille tulosta ilmoitus kunnan ilmoitustaululla ja sanomalehdessä. Varataan mahdollisuus tutustua osallistumis- ja arviointisuunnitelmaan, joka asetetaan nähtäville Muonion kunnan elinvoimapalveluiden osastolle sekä Internet-sivulle osoitteeseen [www.muonio.fi](http://www.muonio.fi). Osallisilla ja kunnan jäsenillä on mahdollisuus lausua mielipiteensä osallistumis- ja arviointisuunnitelman riittävydestä.
- ✓ Alueidenkäyttölain (66 §) mukainen neuvottelu ympäristökeskuksen ja muiden viranomaisten kanssa (tarvittaessa).
- ✓ Maankäyttö- ja rakennusasetuksen (30 §) mukainen kuuleminen: Kaavan valmisteluaineisto asetetaan nähtäville Muonion kunnan elinvoimapalveluiden osastolle sekä Internet-sivulle osoitteeseen [www.muonio.fi](http://www.muonio.fi). Osallisilla ja kunnan jäsenillä on mahdollisuus lausua mielipiteensä kaavaluonnoksesta. Kuulemisesta tiedotetaan kunnan ilmoitustaululla, sanomalehdessä sekä kirjeitse kaavoitettavan alueen ja siihen rajoittuvien alueiden maanomistajille. Viranomaisilta pyydetään lausunto.
- ✓ Kunnanhallituksen käsittely
- ✓ Alueidenkäyttölain (65 §) mukaisesti kaavaehdotus asetetaan julkisesti nähtäville Muonion kunnan elinvoimapalveluiden osastolle sekä Internet-sivulle osoitteeseen [www.muonio.fi](http://www.muonio.fi). Nähtävillä olosta tiedotetaan kunnan ilmoitustaululla, sanomalehdessä sekä kirjeitse kaavoitettavan alueen ja siihen rajoittuvien alueiden maanomistajille. Osallisilla ja kunnan jäsenillä on mahdollisuus tehdä muistutus kaavaehdotuksesta. Viranomaisilta pyydetään lausunto.
- ✓ Maankäyttö- ja rakennusasetuksen (26 §) mukainen viranomaisneuvottelu (tarvittaessa).
- ✓ Kunnanvaltuuston hyväksyminen

### Alustava aikataulu

OAS:n laadinta	3/2026
Vireilletulo (Alueidenkäyttölaki 63 §)	5/2026
Luonnosvaiheen selostuksen ja kaavakartan laadinta	3-5/2026

Mahdolliset viranomaisneuvottelut (varmistuu myöhemmin)	5/2026
Mahdolliset poronhoitolain 53 § kaltaiset neuvottelut	5/2026
Valmisteluvaiheen kuuleminen (Alueidenkäyttölaki 30 §)	5-6/2026
Kaavaluonnoksen ja -selostuksen tarkistus ehdotusvaiheeseen	6-7/2026
Kaavaehdotuksen nähtävilläpito (Alueidenkäyttölaki 65 §)	8/2026
Kunnanvaltuuston hyväksymiskäsittely	9/2026

## 10 Kaavoitusprosessin kulku

Kuulutukset kunnan ilmoituslehdessä:

- ✓ \_\_.\_\_.2026 kuulutus asemakaavamuutoksen vireilletulosta ja osallistumis- ja arviointisuunnitelman nähtävilläpidosta.
- ✓ \_\_.\_\_.2026 kuulutus asemakaavamuutoksen valmisteluvaiheen kuulemisesta ja valmisteluaineiston nähtävilläpidosta
- ✓ \_\_.\_\_.2026 kuulutus asemakaavamuutosehdotuksen julkisesta nähtävilläpidosta

## 11 Yhteystiedot

Kaavoituksesta ja maankäytöstä vastaa Muonion kunnassa ja yhteyshenkilönä asemakaavaprosessin osalta toimii:

- ✓ maankäyttöinsinööri Aatu Harmaala (puh. 040 184 3164)  
[aatu.harmaala@muonio.fi](mailto:aatu.harmaala@muonio.fi)

Puthaanrannantie 15 b, 99300 MUONIO

Konsulttina ja kaavanlaatijana toimii:

- ✓ arkkitehti Jarmo Lokio (puh. 044 700 2155)  
[jarmo.lokio@lokio.fi](mailto:jarmo.lokio@lokio.fi), Arkkitehtitoimisto Jarmo Lokio Oy  
Ainonkatu 1, 96100 ROVANIEMI

Rovaniemellä 30.4.2026

  
Jarmo Lokio  
arkkitehti FISE YKS 122